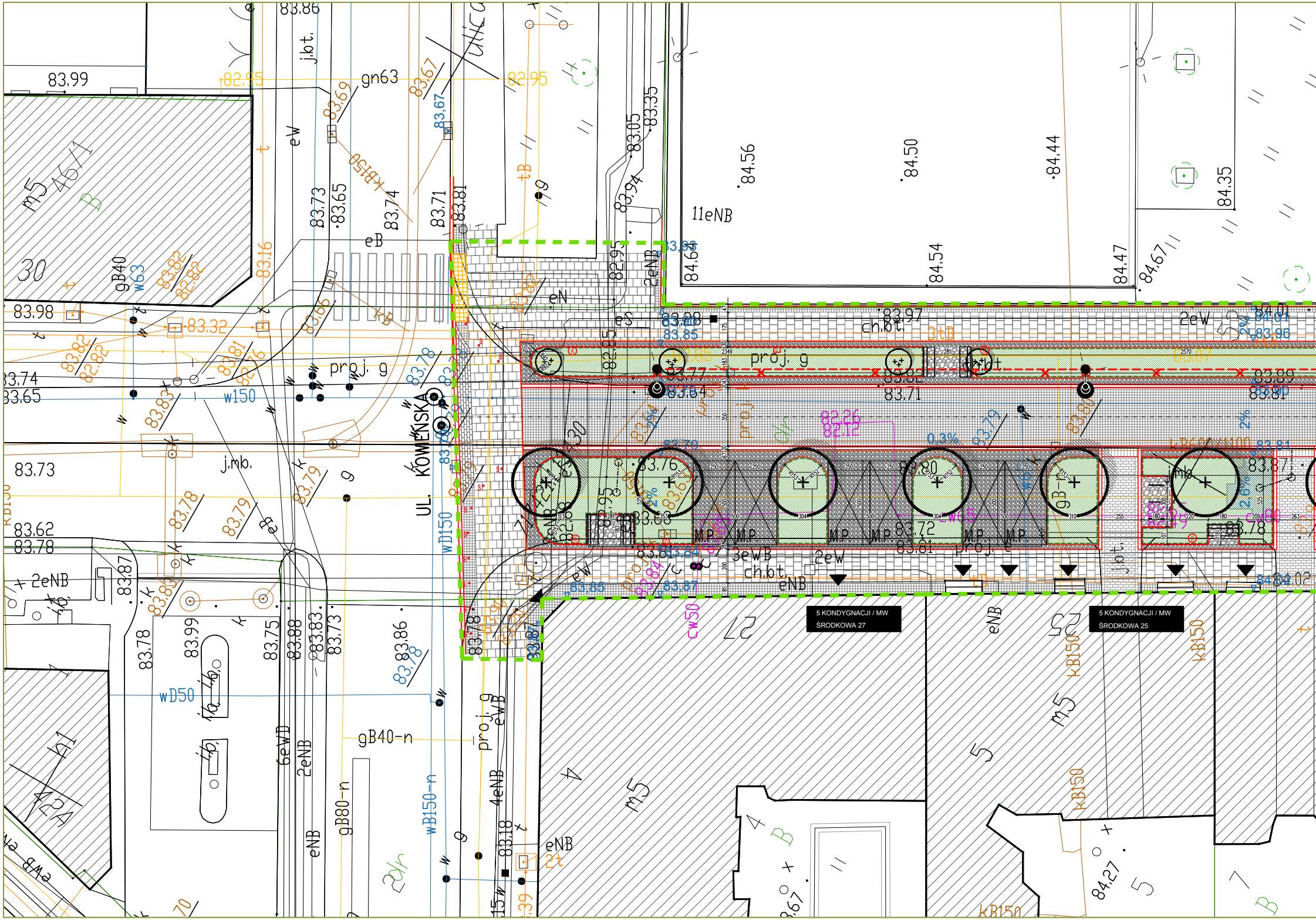
UL. KOWEŃSKA
5 KONDYGNACJI / MW
ŚRODKOWA 27
5 KONDYGNACJI / MW
ŚRODKOWA 25
11eNB
proj. g
ch.bt.
j.bt.
j.mb.
gn63
w150
wD150
wD50
wB150-n
gB40-n
gB80-n
kB150
Cw50
2eNB
2eW
3eWB
6eWD
4eNB
eNB
eB
eN
eS
m5
27
25
30
46/1
42A
83.99
83.98
83.73
83.62
83.78
84.56
84.50
84.44
84.35
84.54
84.47
84.64
84.67
83.97
83.71
83.81
83.76
83.72
83.86
83.87
83.85
83.75
83.88
83.83
82.95
2%
0.3%

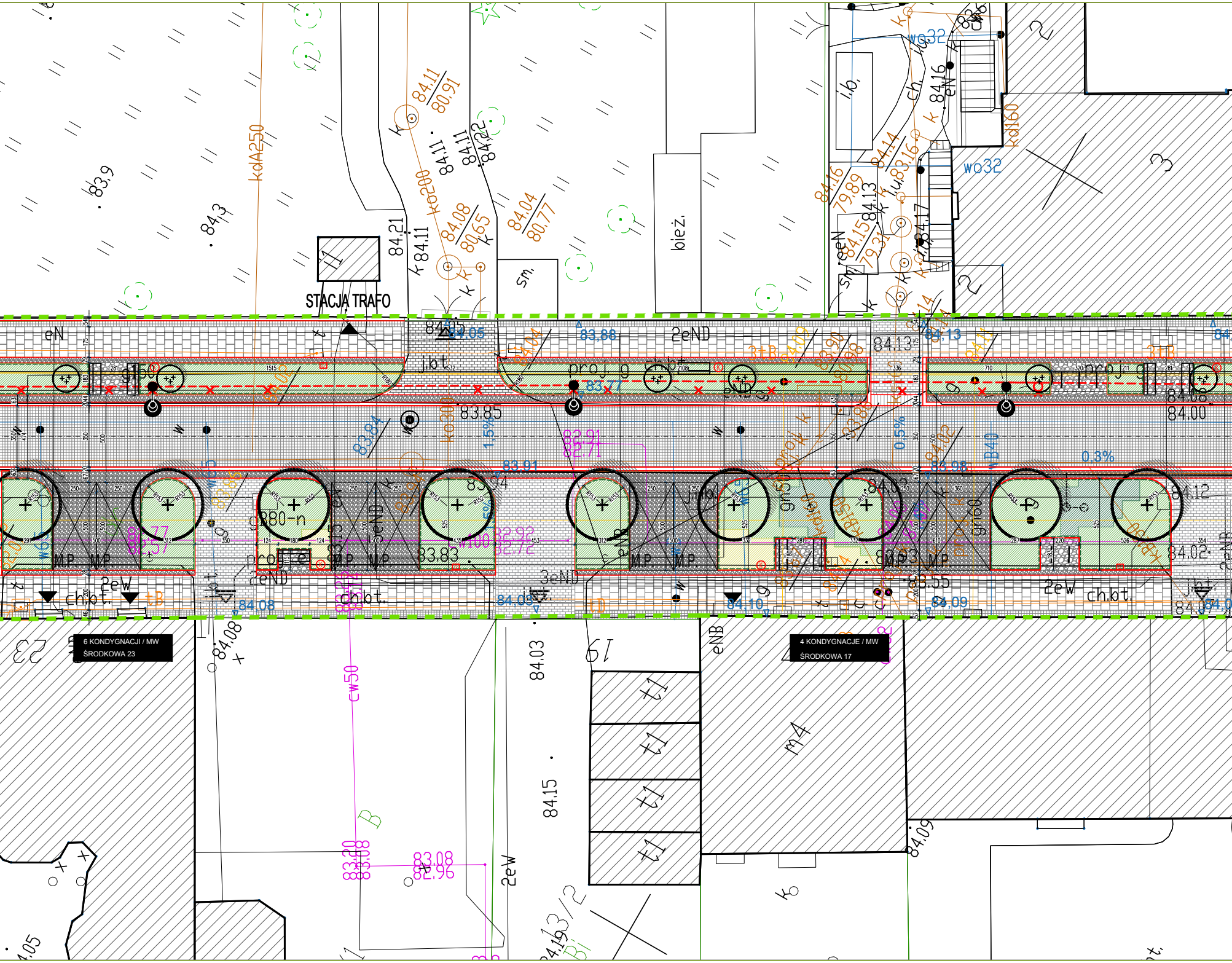
STACJA TRAFO
6 KONDYGNACJI / MW
ŚRODKOWA 23
4 KONDYGNACJE / MW
ŚRODKOWA 17
83,9
84,3
kdA250
ko200
84.11
80.91
84.08
80.65
84.04
80.77
84.21
84.11
84,22
bież.
sm.
wo32
kd160
84.14
83.16
84.16
79.89
84.15
79.31
84.13
84.17
eN
2eND
eND
3eND
2eW
eNB
84.05
83.88
84.13
83.85
83.84
83.91
82.91
82.71
83.98
0,5%
0,3%
1,5%
84.08
84.00
84.12
84.02
84.06
83.83
82.92
82.72
83.55
84.09
84.10
84.03
proj. g
ch.bt.
j.bt.
M.P.
280-n
grs
wB40
cw50
83.20
83.08
83.08
82.96
84.15
84.09
m4
t1
2eW
B
k

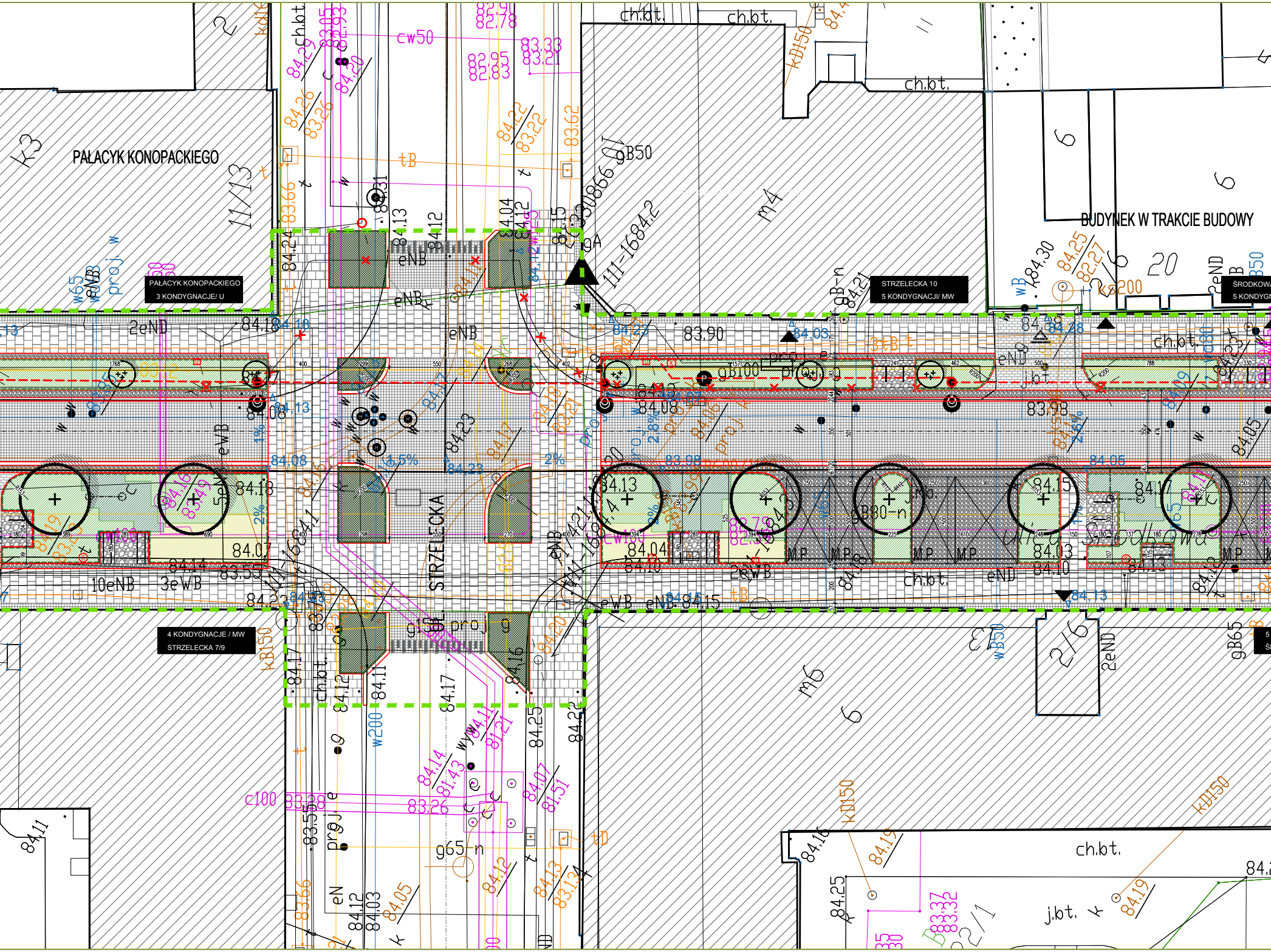
PAŁACYK KONOPACKIEGO
PAŁACYK KONOPACKIEGO
3 KONDYGNACJE/ U
STRZELECKA 10
5 KONDYGNACJI/ MW
BUDYNEK W TRAKCIE BUDOWY
ŚRODKOW
5 KONDYGN
4 KONDYGNACJE / MW
STRZELECKA 7/9
STRZELECKA
ch.bt.
M.P.
eNB
eWB
2eND
10eNB
3eWB
2eWB
gB100
gB50
gB80-n
gB65
kD150
kB150
w200
c100
cw50
cw100
tB
tD
m4
m6
K3
11/13
20
2/6
84,13
84,08
84,18
84,07
84,14
84,15
84,03
84,10
84,04
84,05
84,23
84,25
84,17
84,12
84,11
83,90
83,98
83,55
1%
2%
1,5%
2,8%

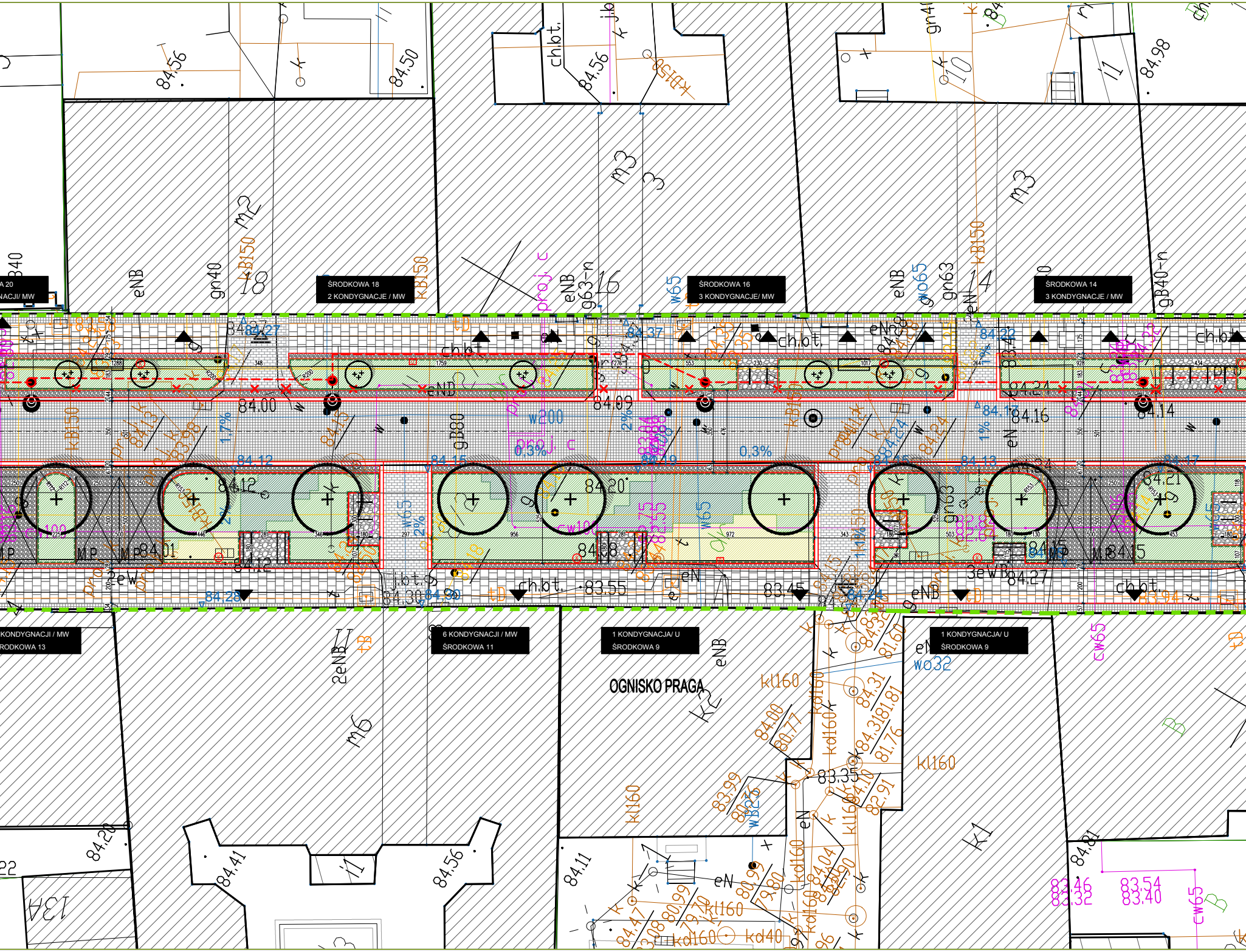
A 20
NACJI/ MW
ŚRODKOWA 18
2 KONDYGNACJE / MW
ŚRODKOWA 16
3 KONDYGNACJE/ MW
ŚRODKOWA 14
3 KONDYGNACJE / MW
KONDYGNACJI / MW
RODKOWA 13
6 KONDYGNACJI / MW
ŚRODKOWA 11
1 KONDYGNACJA/ U
ŚRODKOWA 9
1 KONDYGNACJA/ U
ŚRODKOWA 9
OGNISKO PRAGA
84.56
84.50
84.56
84.98
m2
m3
m3
m6
K2
K1
18
16
14
11
10
13A
eNB
gn40
kB150
gn63
gB40-n
g63-n
w65
wo65
ch.bt.
84.00
84.09
84.16
84.14
84.12
84.20
84.21
84.15
84.01
84.18
83.55
83.45
84.30
84.27
84.28
84.41
84.56
84.11
84.31
83.35
w200
gB80
1.7%
2%
0.3%
1%
proj. c
kl160
kd160
kd40
wo32
cw65
83.46
83.32
83.54
83.40
84.81
M.P.

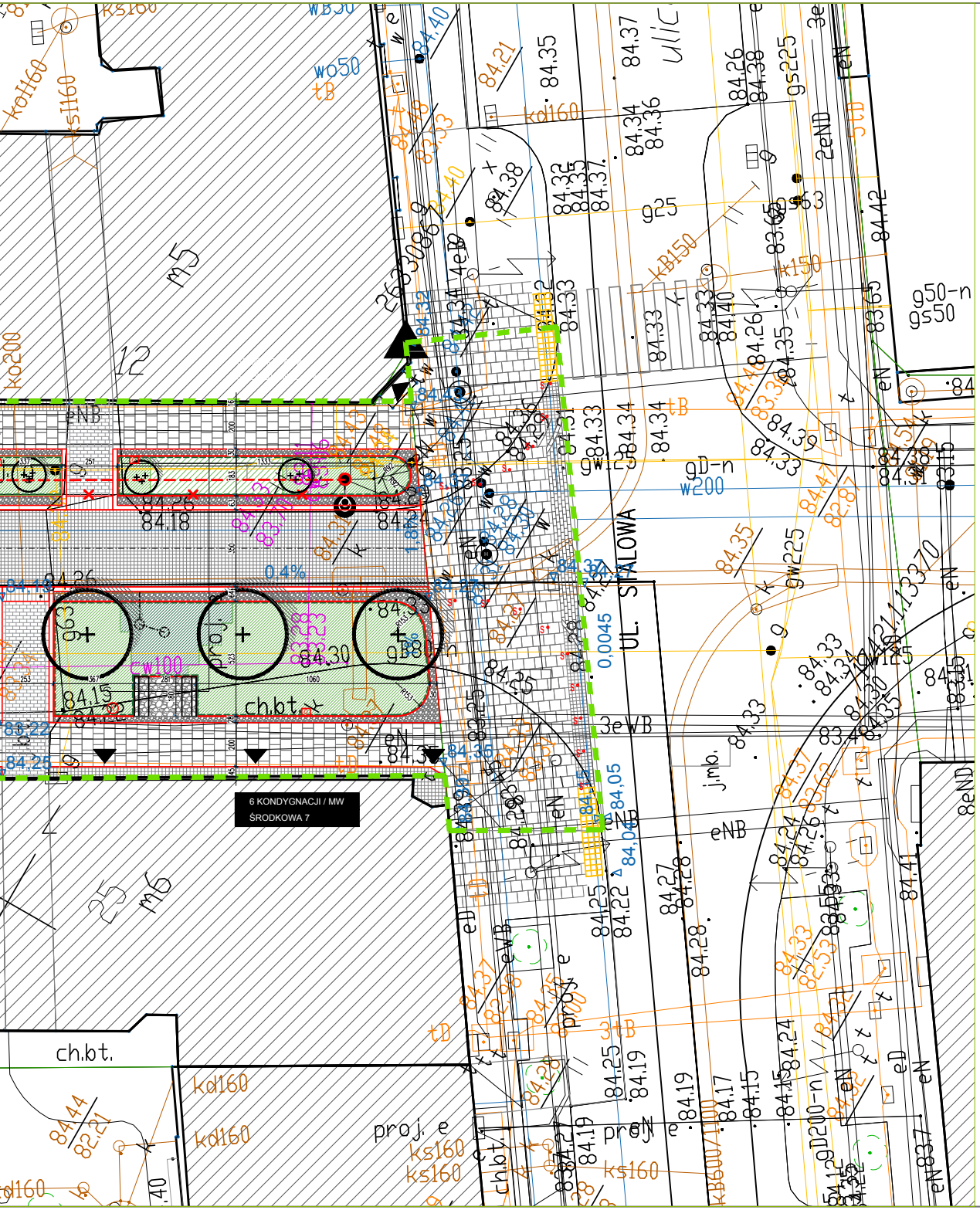
6 KONDYGNACJI / MW
ŚRODKOWA 7
0,4%
ch.bt.
UL. STALOWA

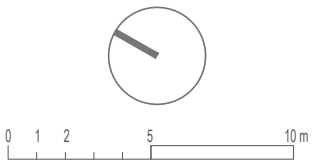

LEGENDA:

🟩 - - -	GRANICA OBSZARU INWESTYCJI
—	PROJEKTOWANE OBRZEŻE
—	ISTNIEJĄCY KRAWĘŻNIK DO DEMONTAŻU
83,70 2%	RZĘDNE I SPADKI DROGOWE
▦	KOSTKA KAMIENNA RZĘDOWA (CIĘTO-ŁUPANA)
▦	PŁYTY BETONOWE (CHODNIK)
▦	KOSTKA GRANITOWA / SKANDYNAWKA (WJAZDY BRAMOWE)
▦	KOSTKA BRUKOWA Z KAMIENI POLNYCH
▦	KOSTKA BRUKOWA Z KAMIENI POLNYCH - CIĘTA
▨	OPORNIK GRANITOWY
—	STOJAKI NA ROWERY
●◎	LAMPA OŚWIETLENIA ULICY
Ⓚ	KOSZ NA ŚMIECI
Ⓞ	KOSZ NA ODPADKI
•S	SŁUPEK DROGOWY
- - - -	WYGRODZENIE STREFY ZIELENI
▽	ISTNIEJĄCY WJAZD DO BRAMY
▼	ISTNIEJĄCE WEJŚCIE DO BUDYNKU
▭	ŁAWKA Z OPARCIEM
▥	WZNIESIENIE JEZDNI
M.P.	MIEJSCE POSTOJOWE 250X500cm
M.P.	MIEJSCE POSTOJOWE DLA NIEOEŁNOSPRAWNYCH 360X500cm
◎	HYDRANT PODZIEMNE
MW	BUDYNEK O FUNKCJI MIESZKALNEJ WIELORODZINNEJ
U	BUDYNEK O FUNKCJI UŻYTECZNOŚCI PUBLICZNEJ

⊕	[D] PROJEKTOWANE DRZEWO
⊕	[KS] PROJEKTOWANY KRZEW SOLITEROWY
▦	PROJEKTOWANE KRZEWY ZIMOZIELONE
▨	PROJEKTOWANE PNĄCZA OKRYWOWE
▨	PROJEKTOWANA MIESZANKA KRZEWÓW NIEFORMOWANYCH
▨	PROJEKTOWANA MIESZANKA KRZEWÓW
▨	PROJEKTOWANE KRZEWY RÓŻANE

PROPONOWANY DOBÓR GATUNKOWY:

D - *Prunus serrulata* 'Kanzan' - soliter, f. pienna, obwód pnia 40-45cm, wys. 500-700cm, szer. 300-400cm, bryła, min. 6xp

KS - *Prunus* 'The Bride' - soliter, f. wielopniowa - topiar - parasol z pniem rozgałęzionym u podstawy, min. 3 pnie, ob. 1. pnia min. 12-14cm, wys. 250-300cm, szer. 150-200cm, bryła, min. 4xp

KRZEWY ZIMOZIELONE - Prunus laurocerasus np. ETNA 'Anbri' PBR - min. 5 pędów głównych, dł. 40-60cm, kontener C5, 4szt./m2

PNĄCZE OKRYWOWE - *Hedera helix* - min. 3 pędy główne dł. 30-40cm, kontener P11, 16szt./m2

MIESZANKA KRZEWÓW NIEFORMOWANYCH - min. 5 pędów głównych, dł. 40-60cm, kontener C5, 4szt./m2, w tym:
10% - Salix purpurea 'Nana',
10% - Hydrangea paniculata np. 'Dharuma',
15% - Symphoricarpos chenaulti 'Hancock',
15% - Syringa meyeri 'Palibin',
10% - Cotoneaster lucidus,
10% - Callicarpa bodinieri,
30% - Prunus laurocerasus np. ETNA 'Anbri' PBR
Na całej powierzchni mieszanki - Hedera helix - min. 3 pędy główne, dł. 20-30cm, P11, 2szt./m2

MIESZANKA KRZEWÓW - min. 5 pędów głównych, dł. 40-60cm, kontener C5, 4szt./m2, w tym:
60% - Salix purpurea 'Nana',
25% - Buddleja np. 'Blue Chip'
15% - Cotoneaster lucidus

KRZEWY RÓŻANE - np. Rosa ALBA MEIDILAND 'Meiflopan' - min. 5 pędów głównych, dł. 40-60cm, kontener C5, 5szt./m2

UWAGI:

1. Rysunek jest objęty prawami autorskimi i nie może być używany czy reprodukowany w części lub w całości bez pisemnej zgody właściciela.
2. Nie odmierzać wymiarów z rysunku. Tylko podane wymiary są ważne.

Inwestycja:	PRZEBUDOWA UL. ŚRODKOWEJ NA ODC. OD UL. KOWIEŃSKIEJ DO UL. STALOWEJ		
Adres:	WARSZAWA, DZIAŁKI: 2/1, 2/2 OBRĘB 41305; 8/1, 8/2 OBRĘB 41304; 53 OBRĘB 41301 ORAZ CZĘŚCIOWO DZIAŁKI: 2,19,46 OBRĘB 41304; 54, 78/1 OBRĘB 41301; 1, 31 OBRĘB 41305 UL. ŚRODKOWA NA ODC. OD UL. KOWIEŃSKIEJ DO UL. STALOWEJ		
Inwestor:	**Prezydent m. st. Warszawy** pl. BANKOWY 3/5, 00-950 WARSZAWA reprezentowany przez: **STOŁECZNY ZARZĄD ROZBUDOWY MIASTA** ul. Senatorska 29/31, 00-099 WARSZAWA tel. 22 277 58 00; szrm.pl		
Generalny Projektant:	WXCA **WXCA sp. z o.o.** ul. Szpitalna 8a lok.3, 00-031 WARSZAWA tel. 603 890 214 biuro@wxca.pl; www.wxca.pl		
Projektanci:		Nr Uprawnień	Podpis
Projektant architektury:	arch. Szczepan Wroński	MA/080/2015	
Zespół Proj.:	arch. Małgorzata Dembowska		
	arch. Jan Kucza - Kuczyński		
	arch. Monika Lemańska		
	arch. Michał Staniszewski		
Projektant drogowy:	inż. Włodzimierz Anioł	St-681/88	
Faza:			
Branża:	**ARCHITEKTONICZNA; DROGOWA**		
Tytuł rysunku:	**PROJEKT ZAGODPODAROWANIA TERENU**		
Numer rysunku:	USW-PB-A-100-PZT		

Numer Projektu:	Data:	Rysował:	Skala:	Rewizja:
USW	08.2023	MS	1-200	00