
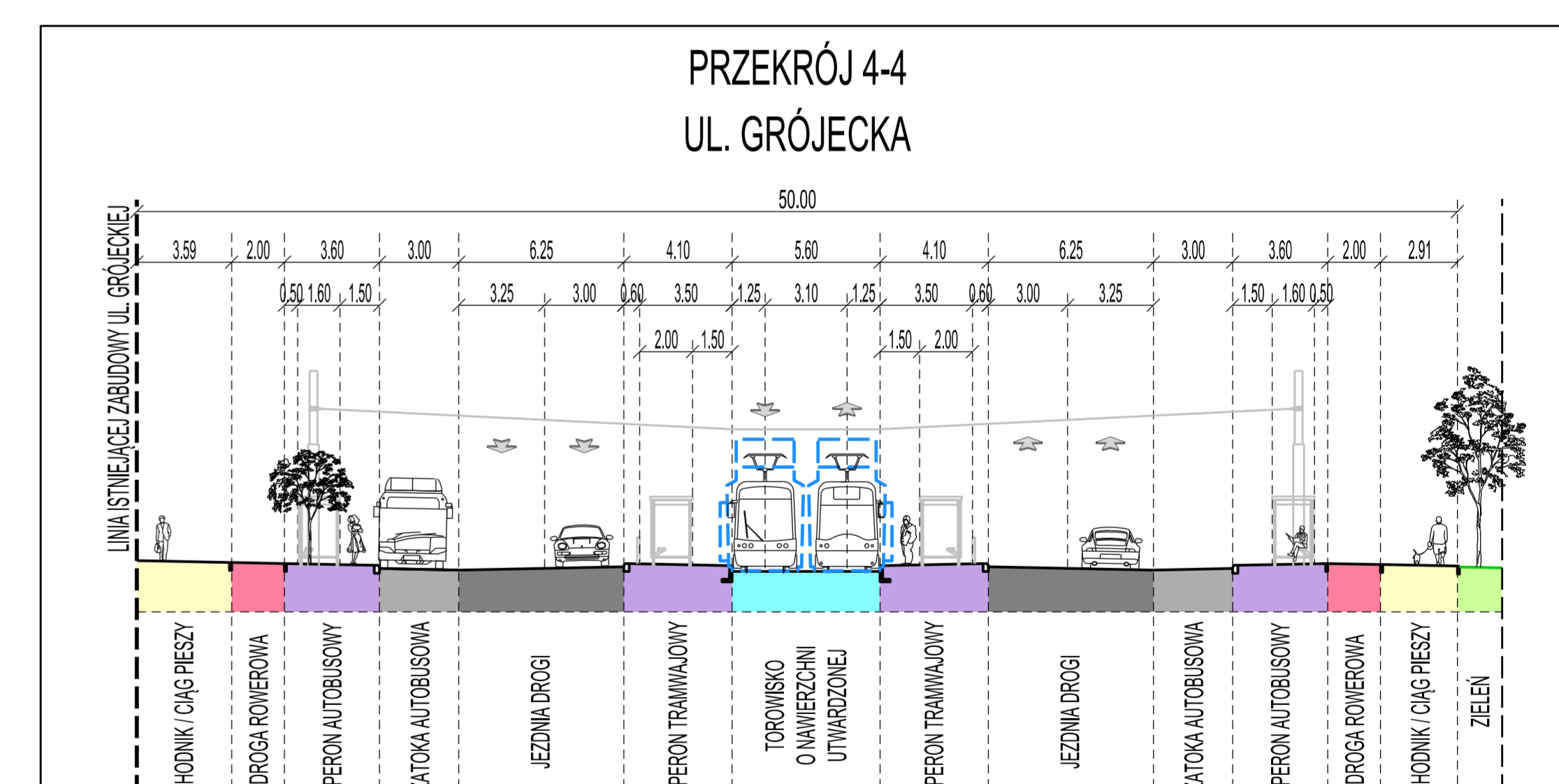
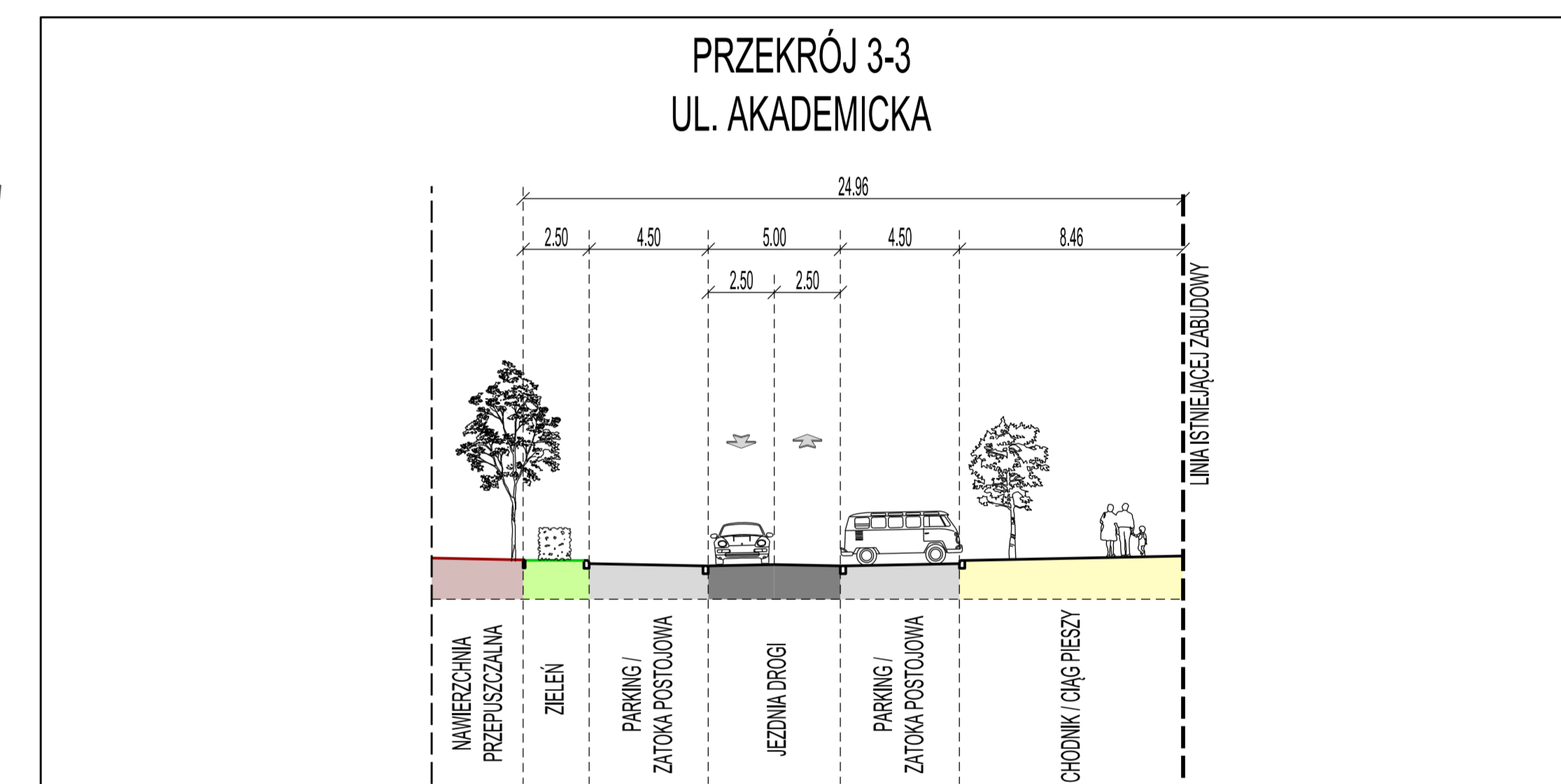
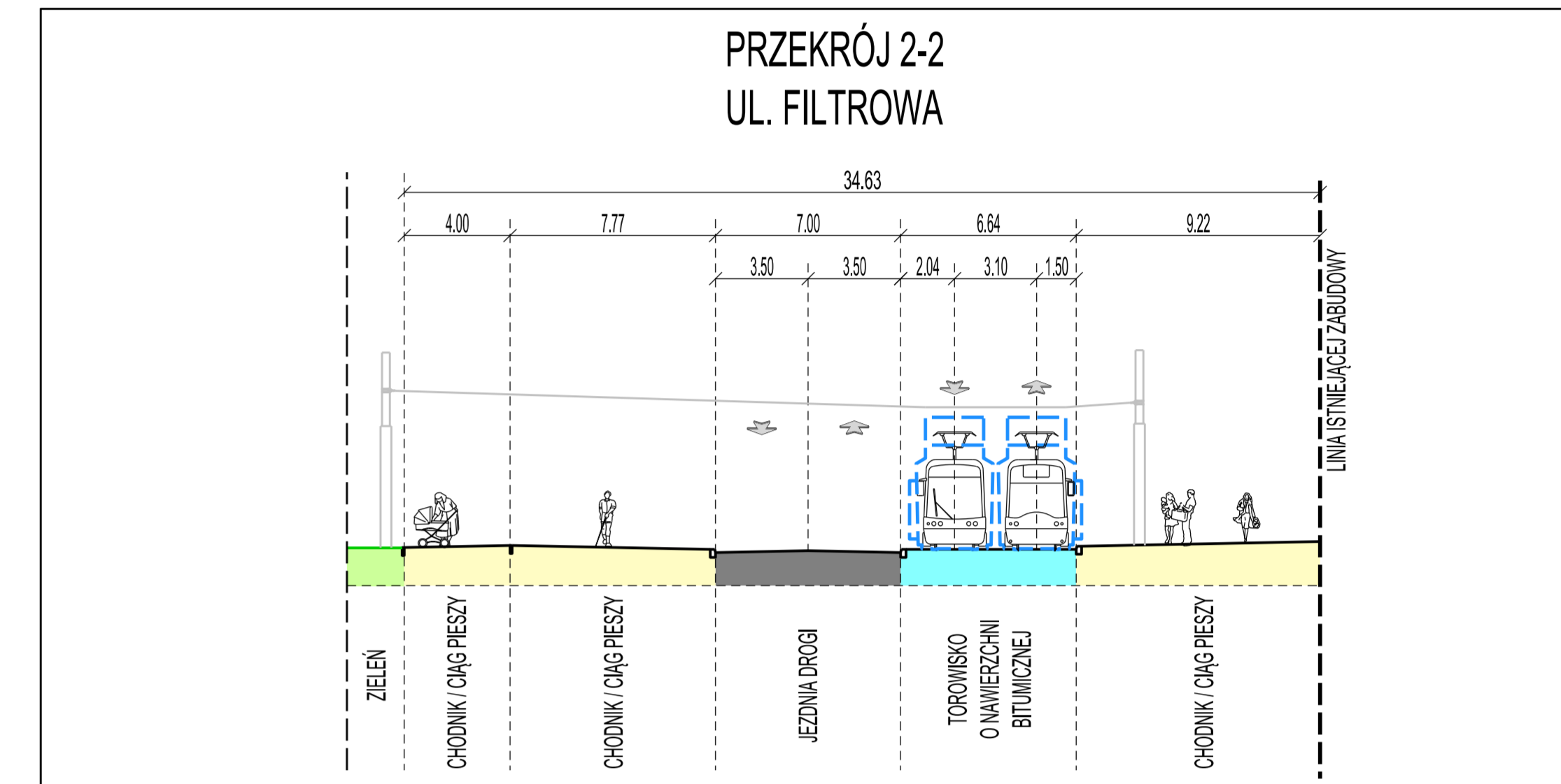
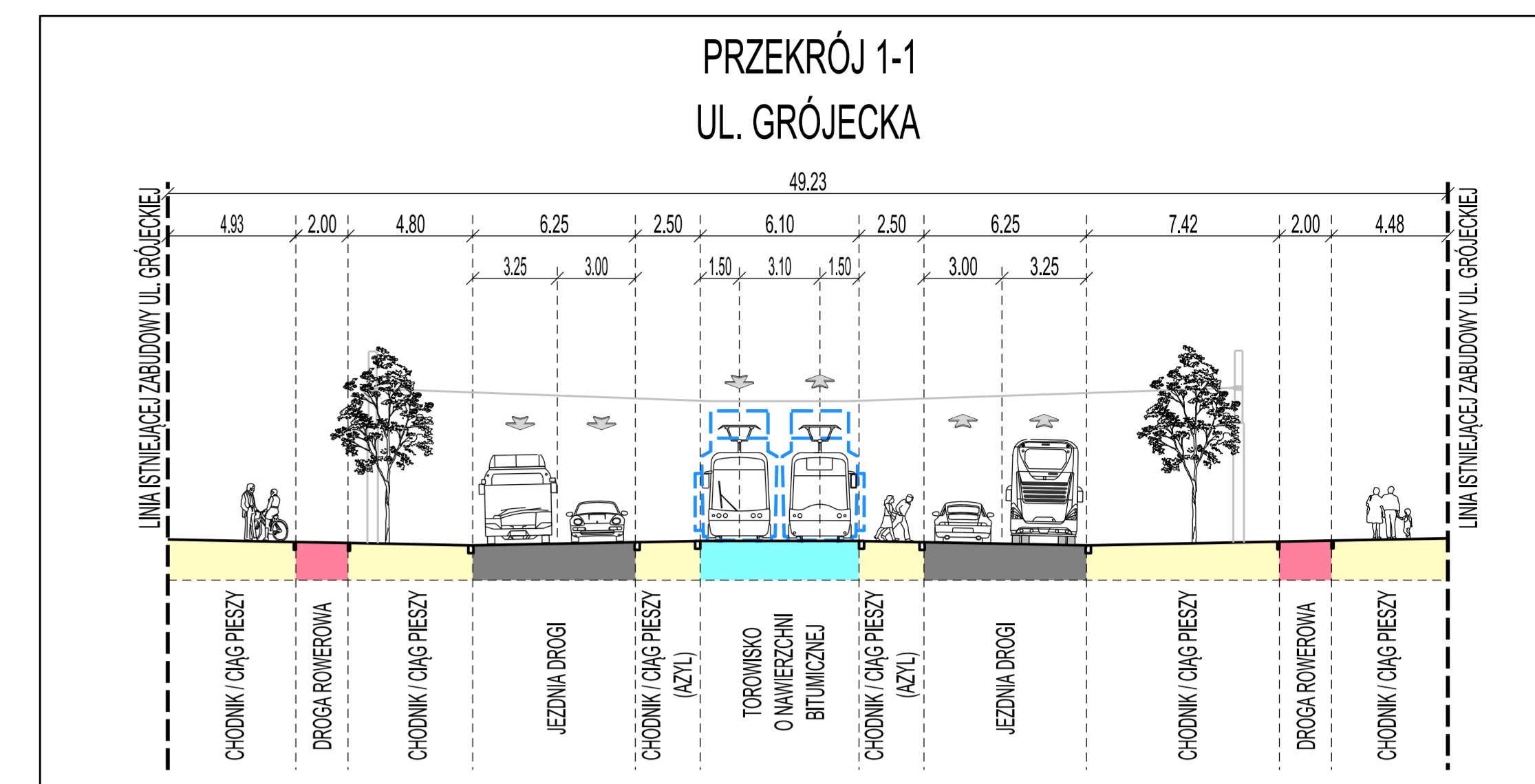


# PRZEBUDOWA PLACU NARUTOWICZA



**Zamawiający:**  
Zarząd Miejskich Inwestycji Drogowych  
ul. Sokratesa 25  
01-909 Warszawa  
zmid@zmid.waw.pl  
Tel.: 22 56 91 400 Fax: 22 56 91 401

**Jednostka projektowa:**  
Schuessler-Plan  
Schuessler-Plan Inżynierzy Sp. z o.o.  
Al. Jerolimskie 96  
00-807 Warszawa  
warszawa@schuessler-plan.com  
Tel.: 22 41 91 400 Fax: 22 41 91 401

**Projektant:**  
mgr inż. Zbigniew Wicharński  
nr upr. 77/DOS/07

**Zespół projektowy:**  
inż. Łukasz Woźniczka  
inż. Wioleta Zdziańska  
mgr inż. Justyna Grzesiak  
mgr inż. Katarzyna Stypuńkowska  
mgr inż. Krzysztof Chęciński  
mgr inż. Paweł Grądzki  
mgr inż. Paweł Sawczuk

- Legenda:**
- - - - - zakres opracowania
  - - - - - projekt krajobrazu wytwórny
  - - - - - projekt krajobrazu doborczy/wstępny
  - - - - - projekt krajobrazu perennowy
  - - - - - projekt obiektów infrastruktury (stojaki placowych)
  - - - - - projekt ulic i zjazdów
  - - - - - projekt oznakowania podłogi
  - - - - - projekt nawierzchnia jezdni
  - - - - - projekt nawierzchnia zatoki autobusowej
  - - - - - projekt nawierzchnia parkingowatraczek postojowych
  - - - - - projekt nawierzchnia zieleni
  - - - - - projekt obiektów infrastruktury tramwajowej
  - - - - - projekt nawierzchnia podłogi na peron
  - - - - - projekt nawierzchnia torowiska tramwajowego szlaku
  - - - - - projekt nawierzchnia torowiska tramwajowego międzytorowego
  - - - - - projekt nawierzchnia torowiska tramwajowego przęsłowego
  - - - - - projekt nawierzchnia drogi rowerowej
  - - - - - projekt nawierzchnia przepuszczalna mineralna
  - - - - - projekt zieleni
  - - - - - projekt fontanny i oczka wodne

- - - - - stłoczone opróżnianie do adopcji
- - - - - stłoczone opróżnianie do składowania
- - - - - kłocze techniczne i projektowane
- - - - - stłoczone
- - - - - projekt składowiska śmieci
- - - - - projekt składowiska odpadów (separacji)
- - - - - ścieki
- - - - - pomnik Gabriela Narutowicza
- - - - - "Dziśna Syrena"
- - - - - rezerwa terenu pod Arkady

**Skala planu:** 1:500  
**Skala przekrojów:** 1:200