


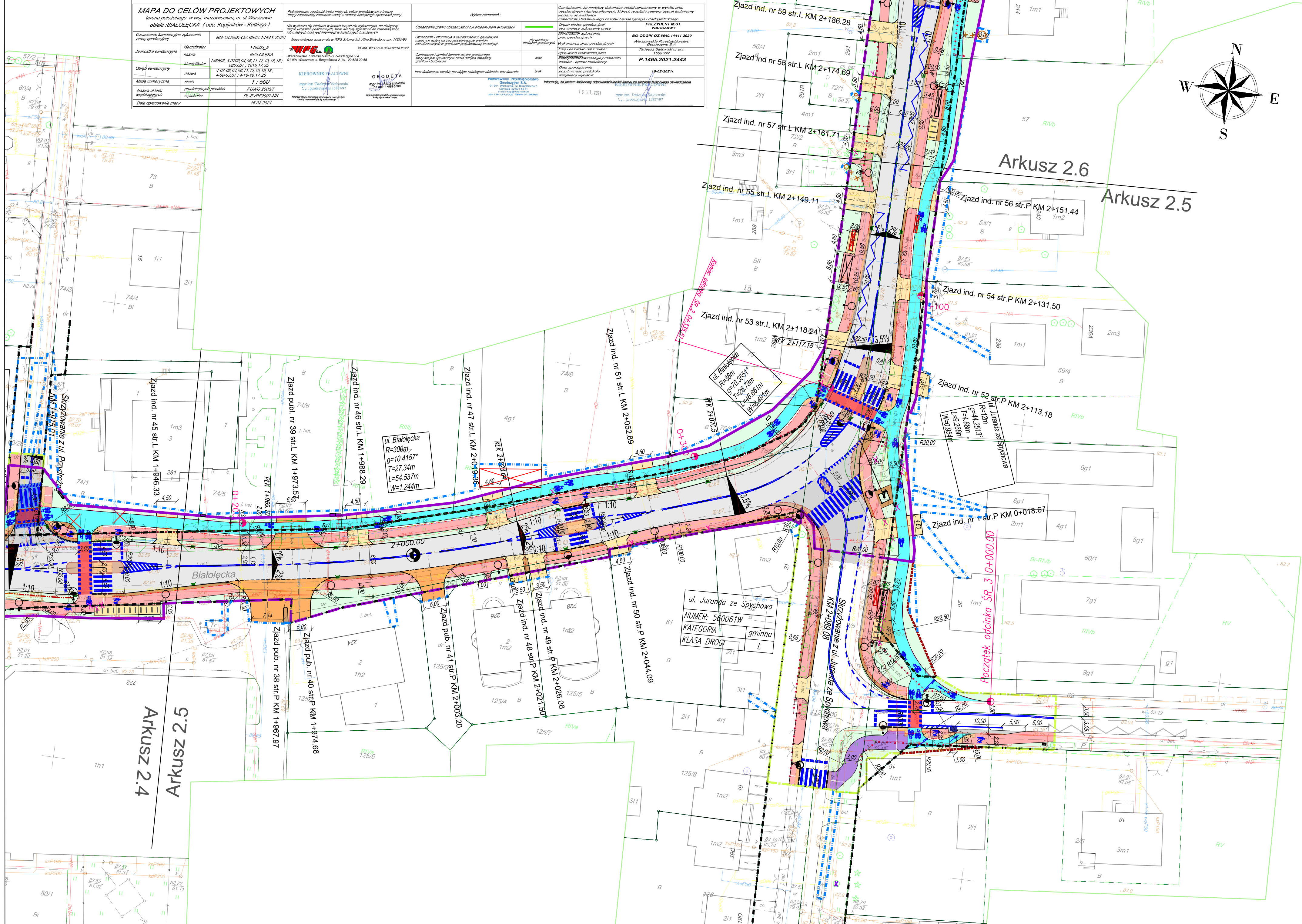
**MAPA DO CELÓW PROJEKTOWYCH**  
terenu położonego w woj. mazowieckim, m. st. Warszawa  
obiekt: BIALOLECKA (odc. Kopijników - Kettinga)

|  |  |   |            |
|--|--|---|------------|
| Opiszenie karteograficzne zapisane w projekcie |  | BG-ODGK-OZ 6640.14441.2021                                      |            |
| Jednostka ewidencyjna                          | identyfikator  | 142602_8  | BIALOLECKA |
| data   | 14/05/03, 8/07/04, 08/11/02, 13/16/18, 08/03/07, 16/18/17/25 |   |            |
| Obwód ewidencyjny                              | data   | 4/0/03/04, 08/11/02, 13/16/18, 17/25, 4/08/03/07, 4/16/16/17/25 |            |
| Mapa numeryczna                                | skala  | 1:500   |            |
| Nazwa obiektu inwestycyjnego                   | projektantów/instytucji                                      | PLUG 20007  |            |
| Data opracowania mapy                          | wydział  | PL-EN/IN/007-AM   |            |
|  |  | 16.02.2021  |            |

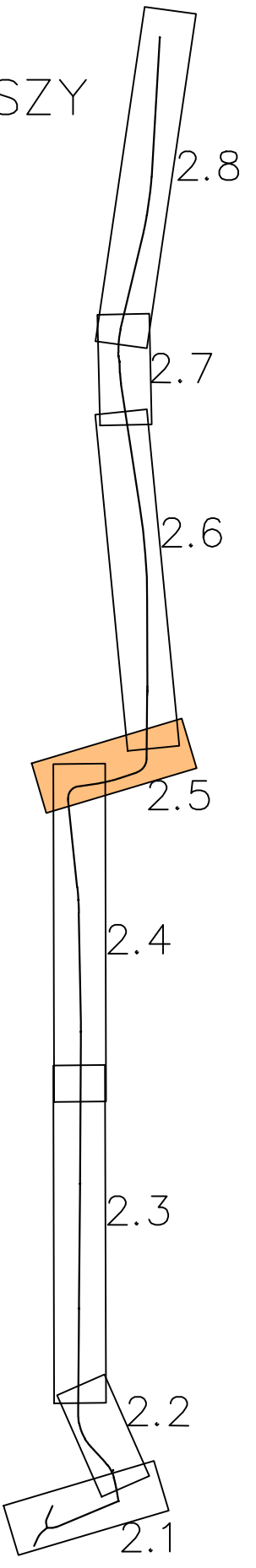
**PRZYJĘTY M.S.T. WARSZAWY**  
BG-ODGK-OZ 6640.14441.2021  
Warszawski Przedsiębiorstwo Projektowe S.A.  
ul. Senatorska 29/31, 00-999 Warszawa  
P. 1465.2021.2443  
16-02-2021

**WYKAZ UMOW**  
Opiszenie i informacja o aktualnościach gruntowych  
Opiszenie i informacja o aktualnościach gruntowych  
Opiszenie i informacja o aktualnościach gruntowych

**Opiszenie i informacja o aktualnościach gruntowych**  
Opiszenie i informacja o aktualnościach gruntowych  
Opiszenie i informacja o aktualnościach gruntowych



UKŁAD ARKUSZY



|  |  |   |  |
|--|--|---|--|
| INWESTOR:<br>Prezydent Miasta Stołecznego Warszawy<br>pl. Bankowy 3/5, 00-950 Warszawa                               |  | ZAMAWIAJĄCY:<br>Stołeczny Zarząd Rozbudowy Miasta<br>ul. Senatorska 29/31, 00-999 Warszawa  |  |
| WYKONAWCA OPRACOWANIA:<br><b>PROMOST CONSULTING</b>  |  | 35-307 RZESZÓW, ul. Jana Niemierkiego 4<br>http://www.promost.pl<br>tel. +48 17 85-79-155, fax +48 17 85-79-156<br>e-mail: biuro@promost.pl |  |
| NAZWA PRZEDSIĘWZIĘCIA:<br><b>Rozbudowa ul. Białoleckiej w Warszawie na odcinku od ul. Kopijników do ul. Kettinga</b> |  | DATA: 24.06.2022  |  |
| TYTUŁ: Plan sytuacyjny - km 1+950,00 - km 2+150,00   |  | SKALA: 1:500  |  |
| IMIE I NAZWISKO:<br>mgr inż. Michał Kozłowski  |  | STADIUM: PAB  |  |
| OPRACOWUJĄCY:<br>mgr inż. Krzysztof Kubicki  |  | BRANŻA: DROGOWA   |  |
| SPRAWDZAJĄCY:<br>mgr inż. Ryszard Stokłosa   |  | NR RYSUNKU: 2.5   |  |
| SPECJALNOŚĆ I NR UPRAWNIENI:<br>POM/0153/PBD/17  |  | PODPIS:   |  |